

**AKCE: „REKONSTRUKCE SILNICE III/3437 MIŘETICE- KŘIŽ. III/35522 VČELÁKOV“**

**DUSP - SEZNAM PŘÍLOH:**

- E.3.1 TECHNICKÁ ZPRÁVA
- E.3.2.1 GEODETICKÝ VÝKRES – ČÁST 1
- E.3.2.2 GEODETICKÝ VÝKRES – ČÁST 2
- E.3.2.3 GEODETICKÝ VÝKRES – ČÁST 3
- E.3.2.4 GEODETICKÝ VÝKRES – ČÁST 4
- E.3.2.5 GEODETICKÝ VÝKRES – ČÁST 5
- E.3.2.6 GEODETICKÝ VÝKRES – ČÁST 6






MODERNIZACE SILNICE JE  
FINANCOVÁNA ZE STÁTNÍHO  
FONDU DOPRAVNÍ  
INFRASTRUKTURY

**PRODIN a.s.**  
K Vápence 2745  
530 02 Pardubice

ID datové schránky: wrjftqq  
IČO 25292161  
DIČ CZ25292161

+420 466 055 111  
info@prodin.cz  
[www.prodin.cz](http://www.prodin.cz)

|  |  |  |  |   |            |             |
|--|--|--|--|---|------------|-------------|
| Vypracoval: <br><b>Bc. Martin Hudec</b> |  | Zodp. projektant: <br><b>Ing. Michal Hornýš</b> |  | Kontroloval:<br><b>Ing. Michal Hornýš</b>   |            |             |
| Kraj:<br><b>Pardubický</b>   |  | Traťový úsek/Obec:<br><b>Miřetice - Včelákov</b>   |  |   |            |             |
| Investor:<br>Správa a údržba silnic Pardubického kraje, Doubravice 98, 533 53 Pardubice                                    |  |  |  |   |            |             |
| Akce:<br><br><b>REKONSTRUKCE SILNICE III/3437 MIŘETICE -<br/>KŘIŽ. III/35522 VČELÁKOV</b>                                  |  |  |  |  |            |             |
|  |  |  |  | Formát  |            | A4          |
|  |  |  |  | Datum   |            | 10/2021     |
|  |  |  |  | Účel  |            | DUSP        |
|  |  |  |  | Č. zakázky  |            | 3111-19-150 |
| Změna  |  | Č. kopie   |  |   |            |             |
| Měřítko  |  |  |  |   |            |             |
| Obsah výkresu:   |  |  |  | Část dokumentace  | Č. výkresu |             |
| <b>GEODETICKÝ PODKLAD PRO PROJEKTOVOU ČINNOST</b>  |  |  |  | <b>E.</b>   | <b>3</b>   |             |